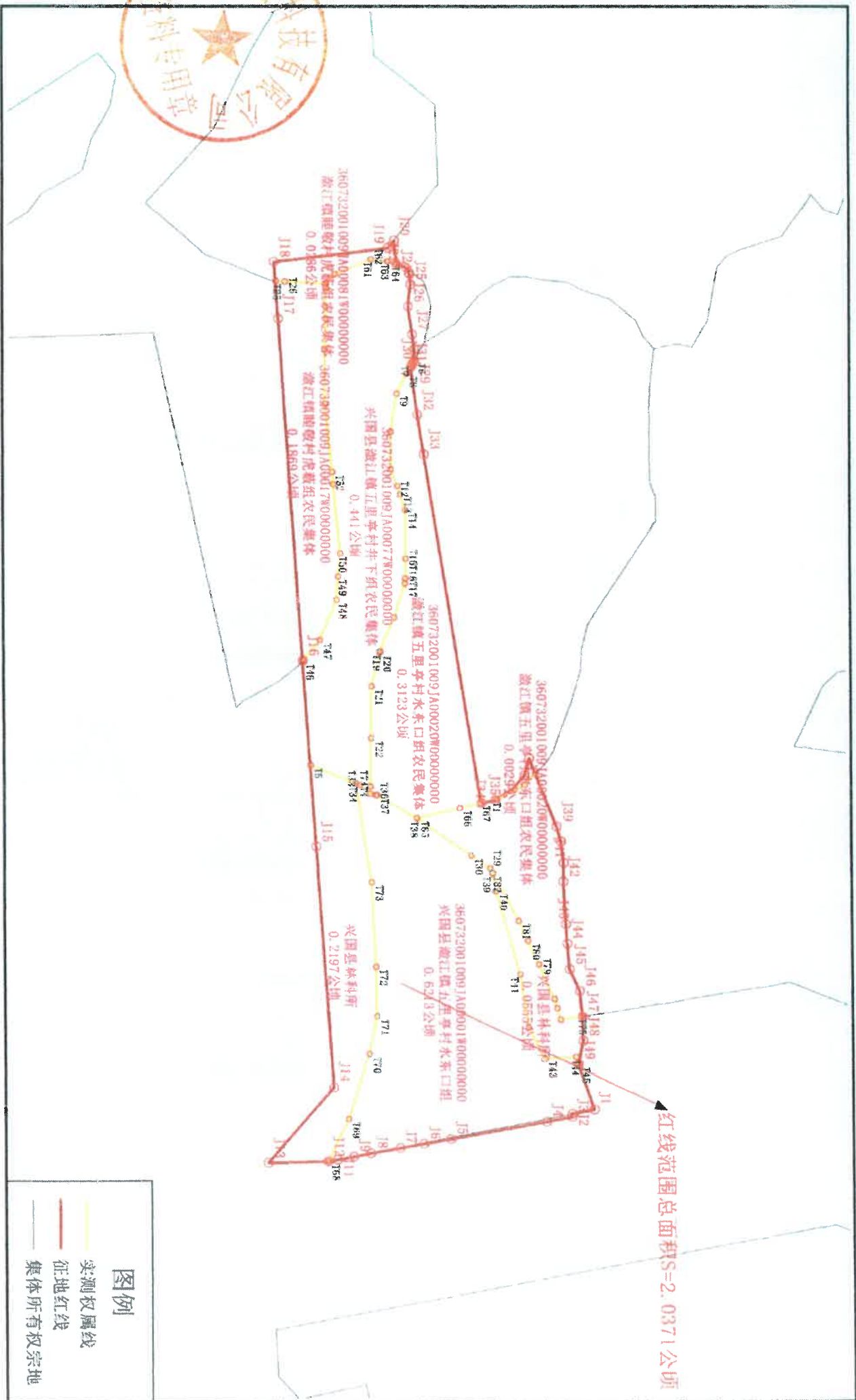


兴国县2023年度第三批集镇建设用地地块1勘测定界图

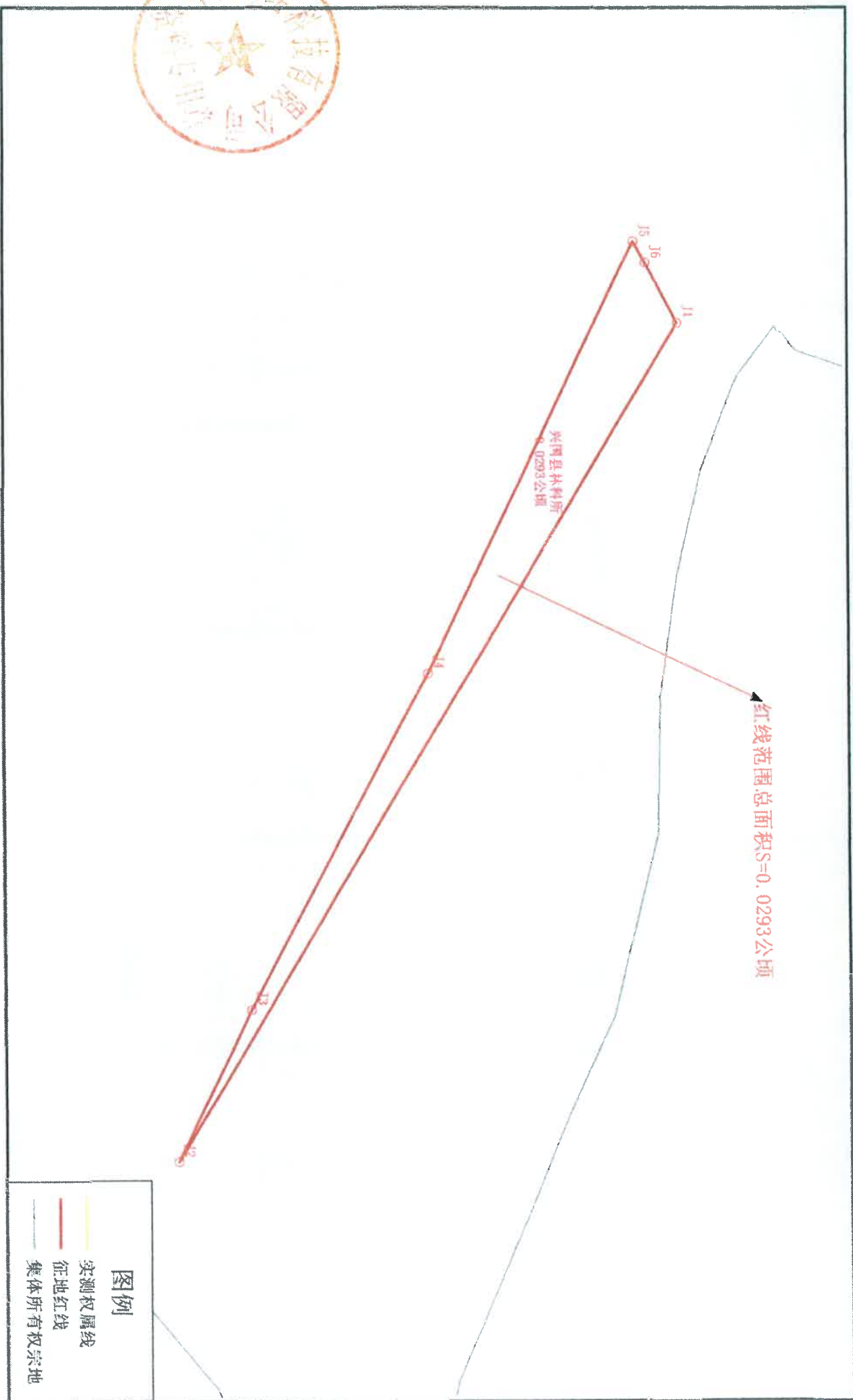


图例	
—	实测权属线
—	征地红线
—	集体所有权宗地

测图员: 王加明
 绘图员: 胡家斌
 检查员: 王文封

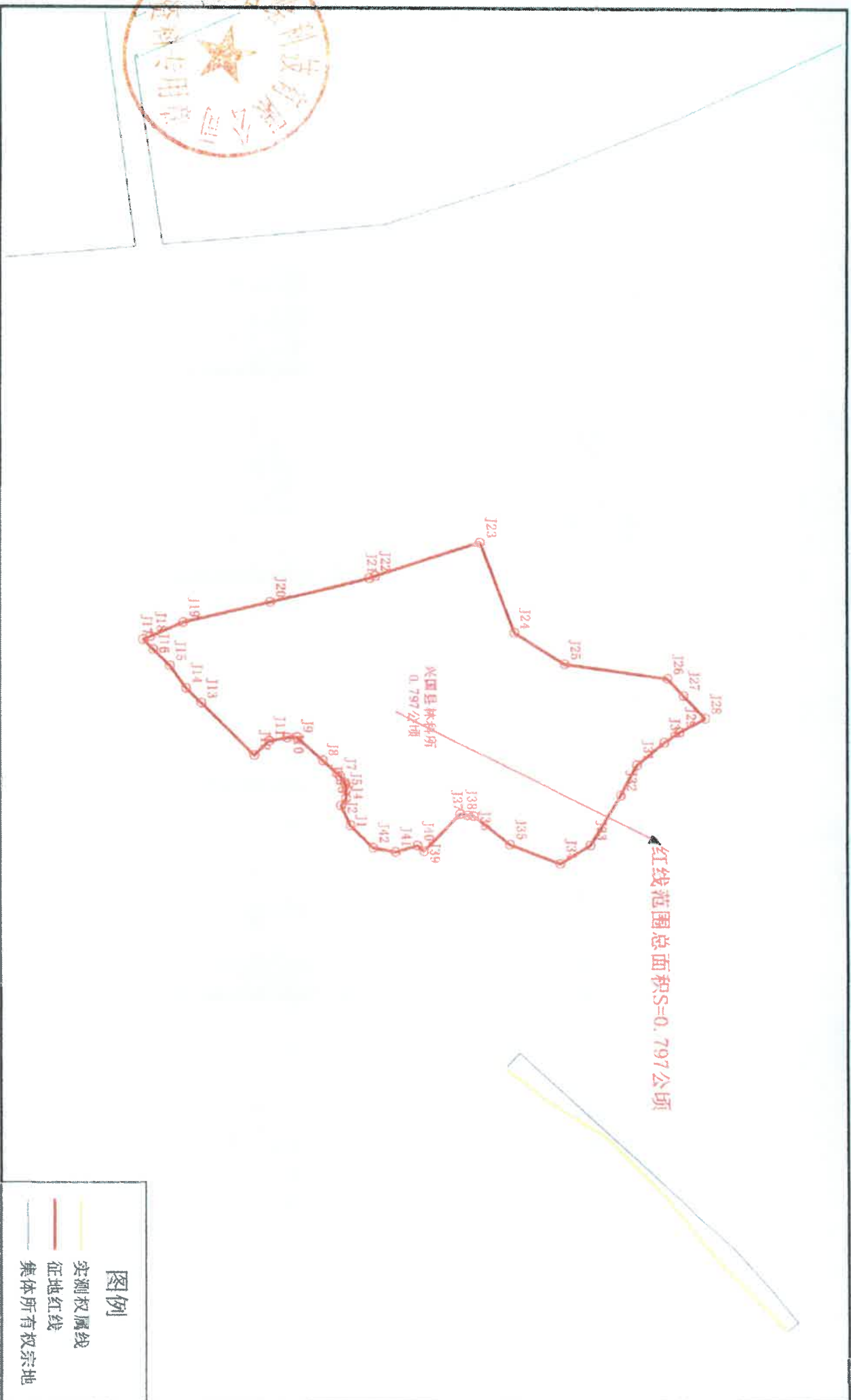
2023年3月
 国家2000坐标系 (中央子午线114°)
 1985国家高程基准
 1996年版图式

兴国县2023年度第三批集镇建设用地地块2勘测界定图



测量员：王加明
绘图员：谢家斌
检查员：王文封

兴国县2023年度第三批集镇建设用地区块4勘测定界图



图例

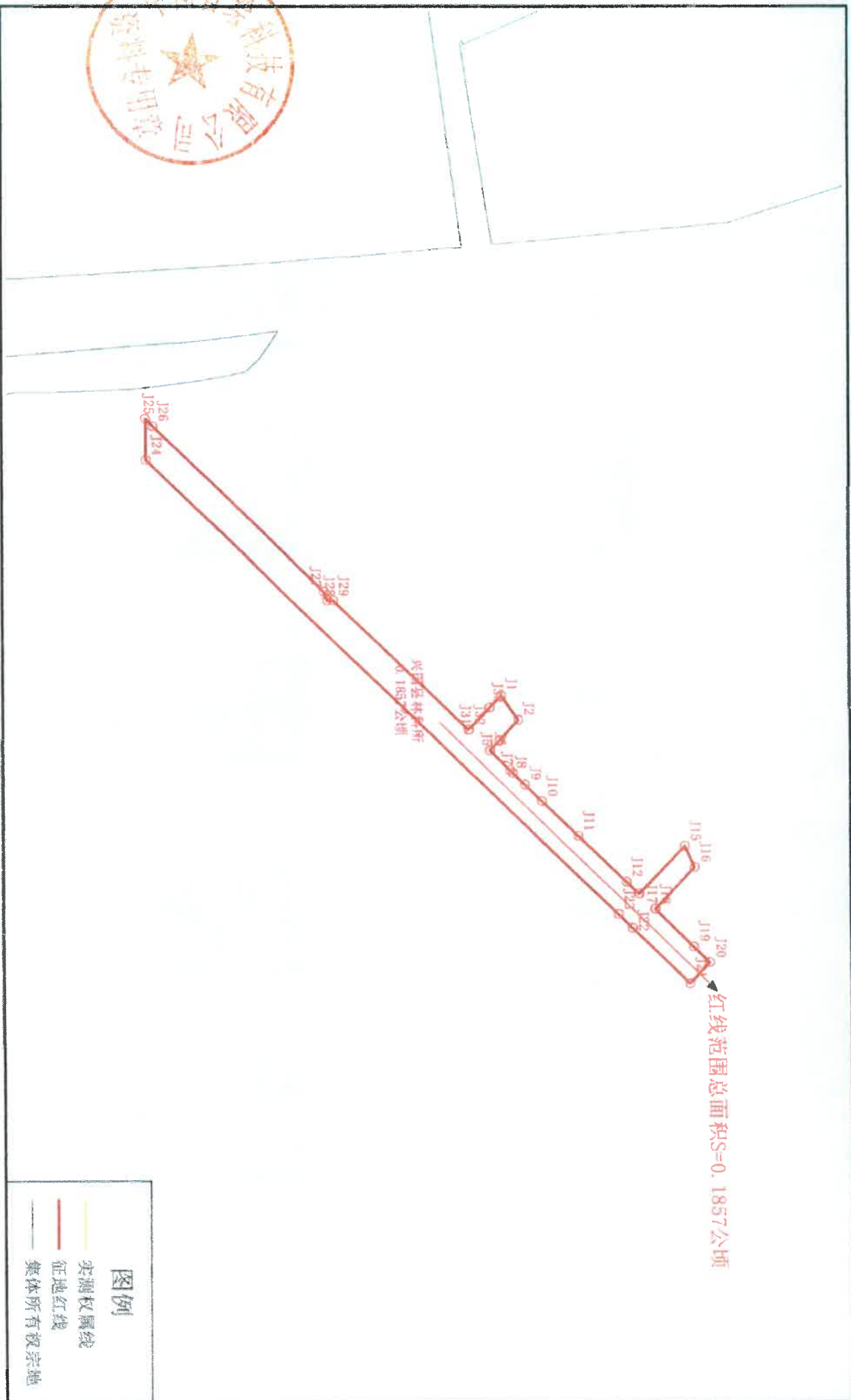
	实测权属线
	征地红线
	集体所有权宗地

测量员：王加明
绘图员：谢家斌
检查员：王文封

2023年3月
国家2000坐标系（中央子午线114°）
1985国家高程基准
1996年版图式



兴国县2023年度第三批集镇建设用地地块5勘测定界图



红线范围总面积S=0.1857公顷

兴国县林科所
0.1857公顷

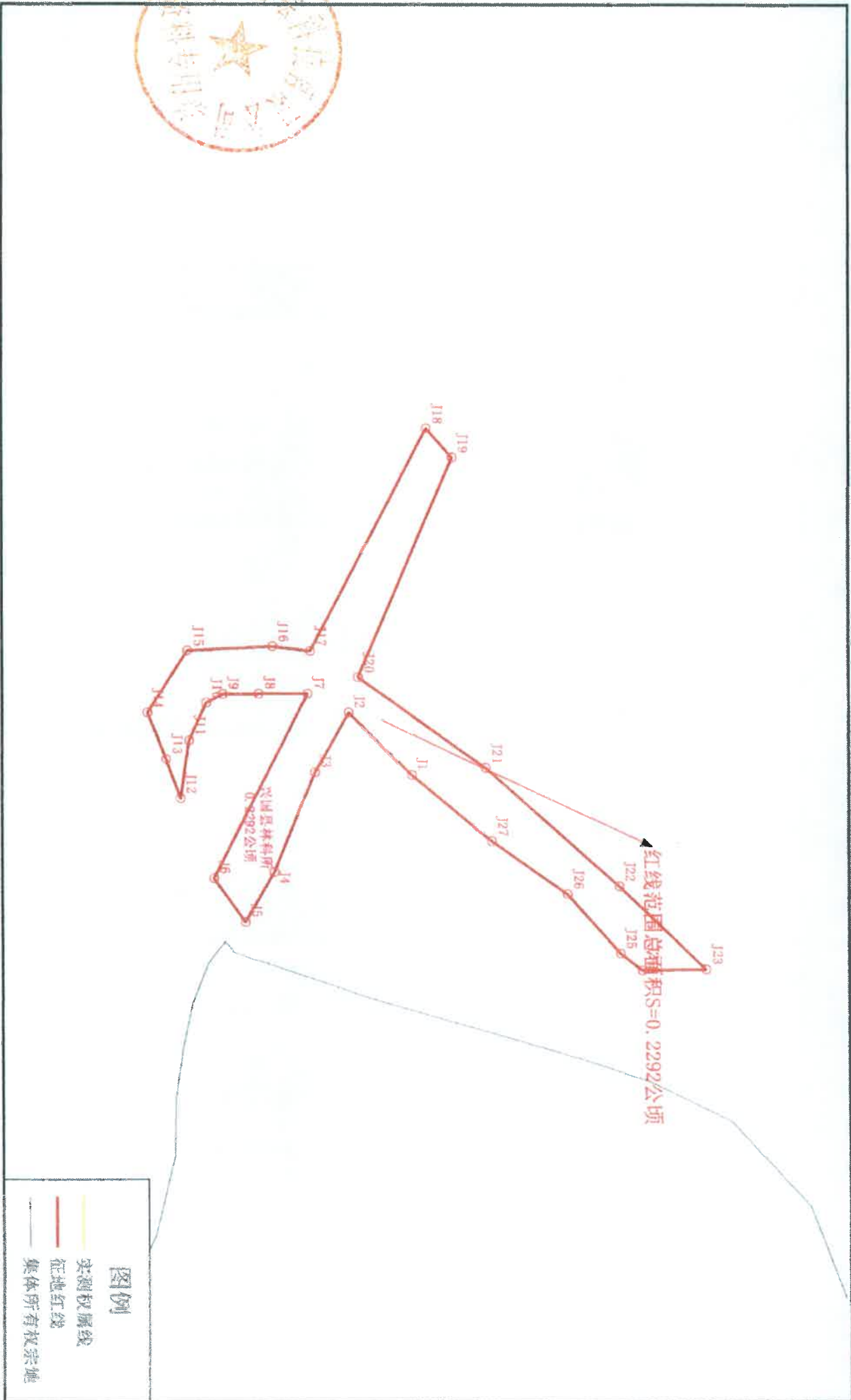
图例	
	实测权属线
	征地红线
	集体所有权宗地

测图员：王加明
绘图员：谢家斌
检查员：王文封

2023年3月
国家2000坐标系系统（中央子午线114°）
1985国家高程基准
1996年版图式



兴国县2023年度第三批集镇建设用地地块6勘测测定界图



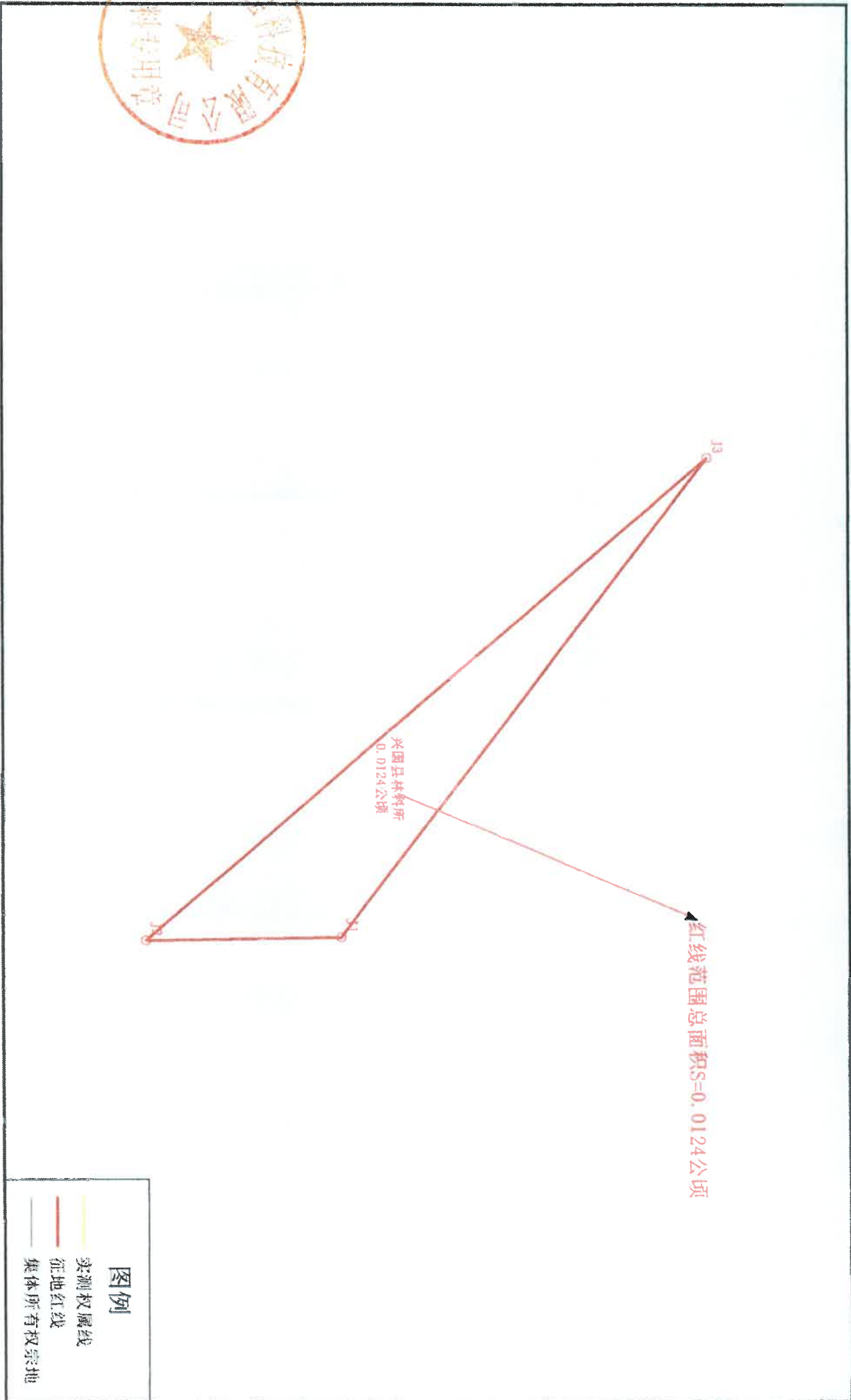
2023年3月
 国家2000坐标系 (中央子午线114°)
 1985国家高程基准
 1996年版图式

测量员: 王加明
 绘图员: 谢家斌
 检查员: 王文封

图例

- 实测权属线
- 征地红线
- 集体所有权宗地

兴国县2023年度第三批集镇建设用地区块7勘测定界图



红线范围总面积 $S=0.0124$ 公顷

兴国县林科所
0.0124公顷

图例


- 实测权属线
- 征地红线
- 集体所有权宗地

测量员：王加明
绘图员：谢家斌
检查员：王文封

2023年3月
国家2000坐标系（中央子午线 114° ）
1985国家高程基准
1996年版图式

兴国县林科所有限公司

兴国县2023年度第三批集镇建设用地地块8勘测界定图



红线范围总面积S=0.0475公顷

兴国县林科所
0.0475公顷

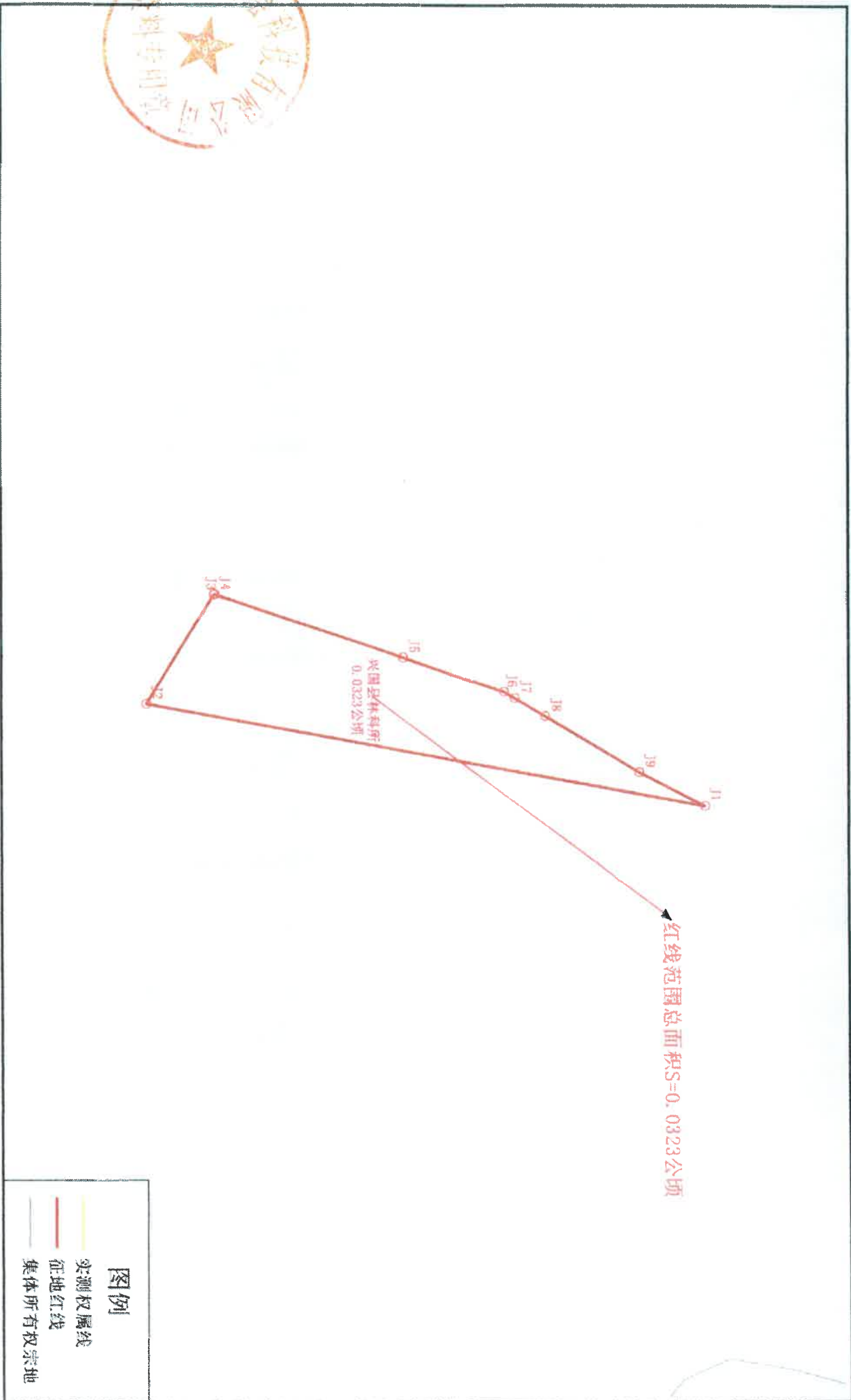
图例	
	实测权属线
	征地红线
	集体所有权宗地

测量员：王加明
绘图员：谢家斌
检查员：王文封

2023年3月
国家2000坐标系（中央子午线114°）
1985国家高程基准
1996年版图式



兴国县2023年度第三批集镇建设用地图块9勘测定界图

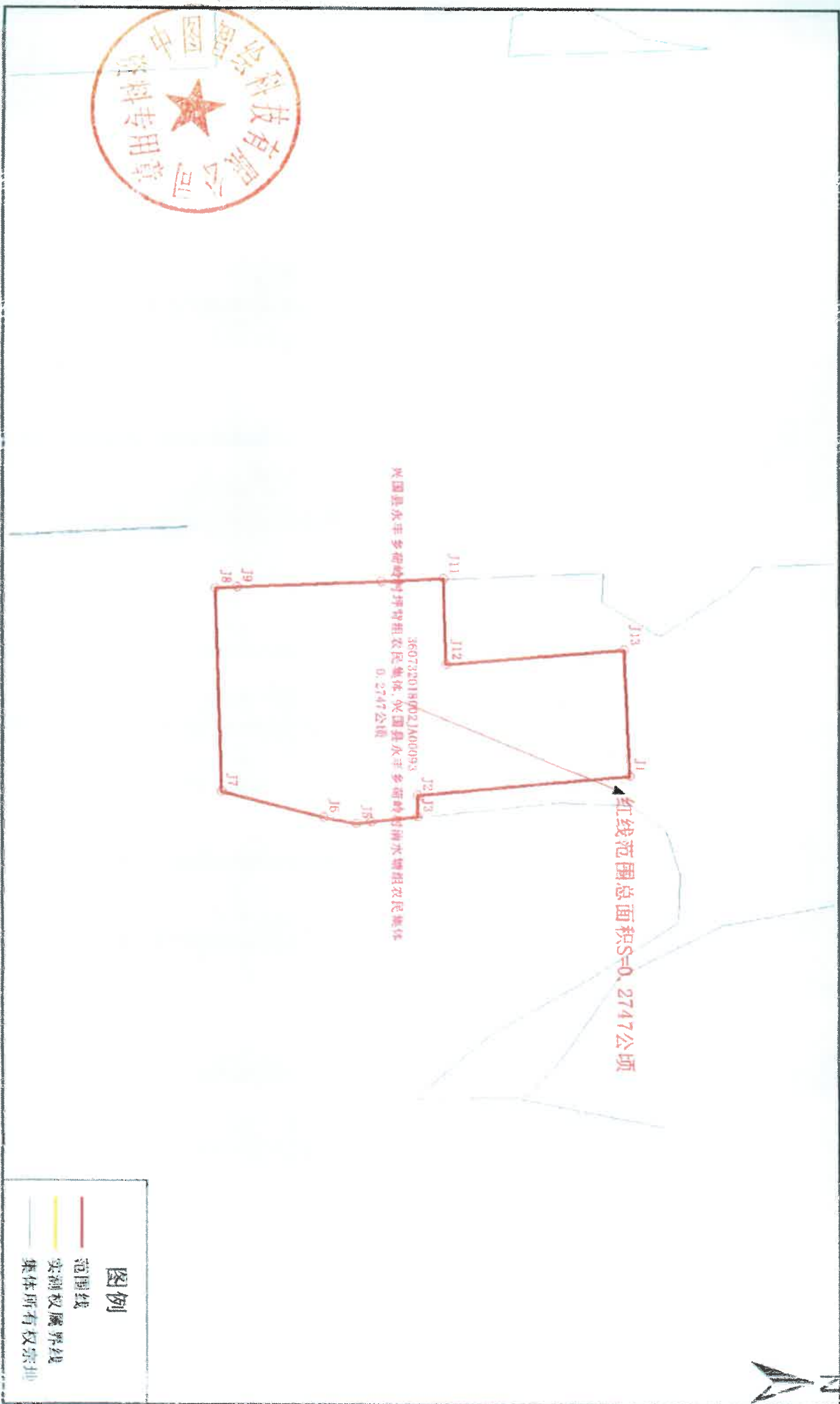


江西赣科技术有限公司

2023年3月
国家2000坐标系 (中央子午线114°)
1985国家高程基准
1996年版图式

测量员: 王加明
绘图员: 谢家斌
检查员: 王文封

兴国县2023年度第六批集镇建设用地图块1勘测定界图



红线范围总面积S=0.2747公顷

兴国县永丰乡多荷岭村坪背组农民集体, 兴国县永丰乡多荷岭村清水塘组农民集体
3607220180021A00093
0.2747公顷

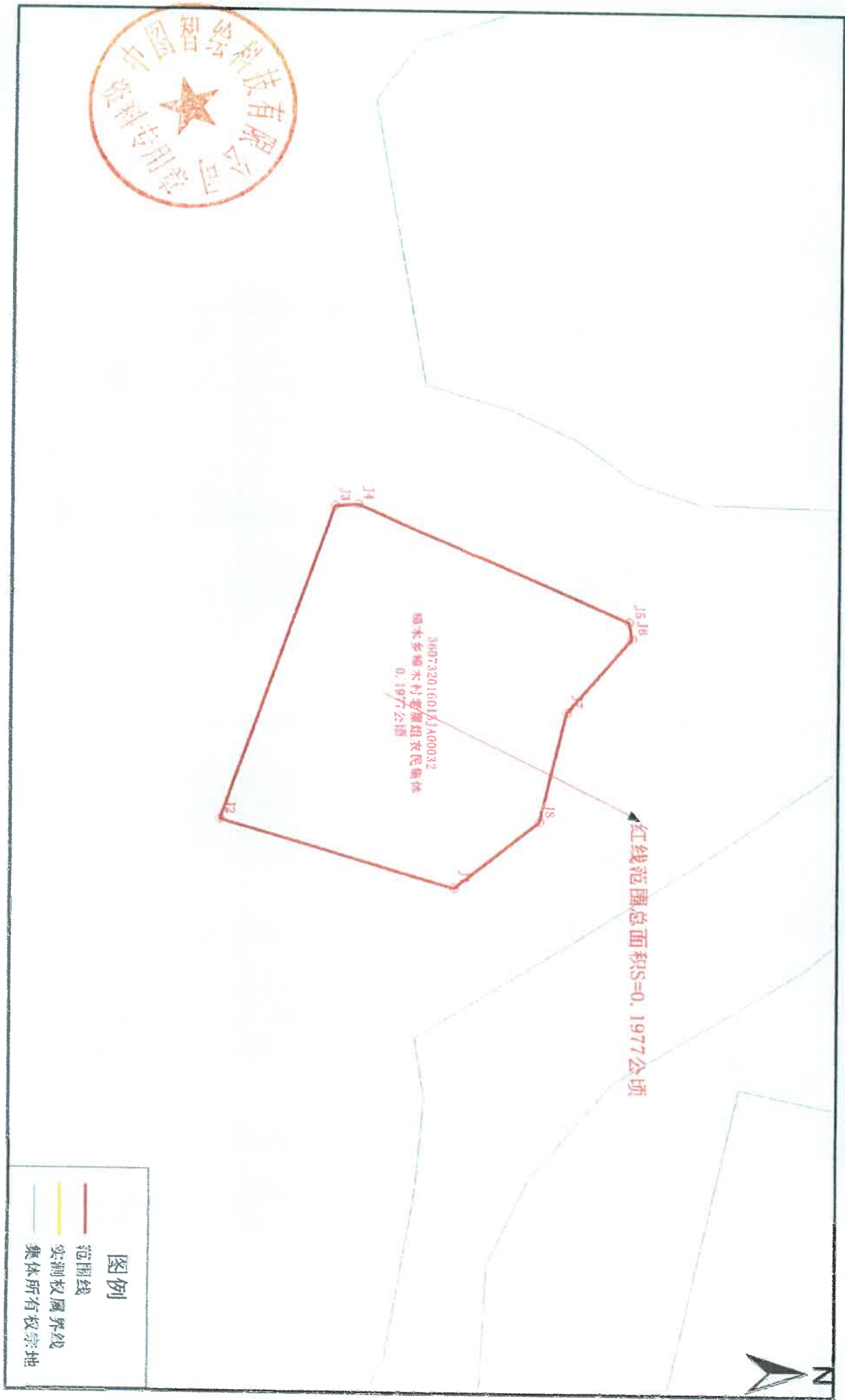
- 图例**
- 范围线
 - 实测权属界线
 - 集体所有权宗地

测量员: 王加明
绘图员: 谢家斌
检查员: 李千浪

2023年4月
国家2000坐标系 中央子午线114°
1985国家高程基准
1996年版图式

江西中地信息技术有限公司

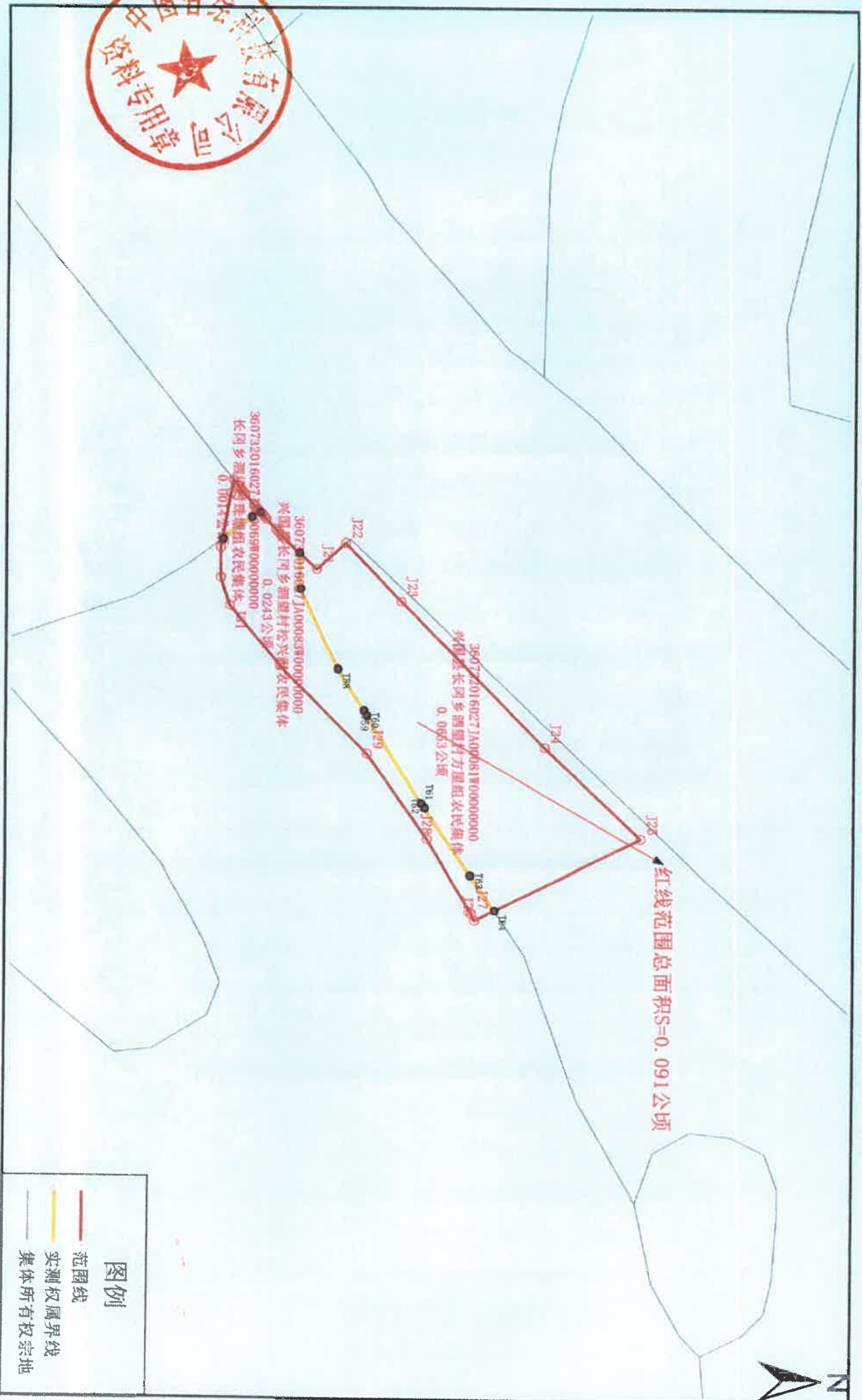
兴国县2023年度第六批次集镇建设用地图块2勘测定界图



2023年4月
国家2000坐标系 (中央子午线114°)
1985国家高程基准
1996年版图式

测量员: 王加明
绘图员: 谢家斌
检查员: 李干浪

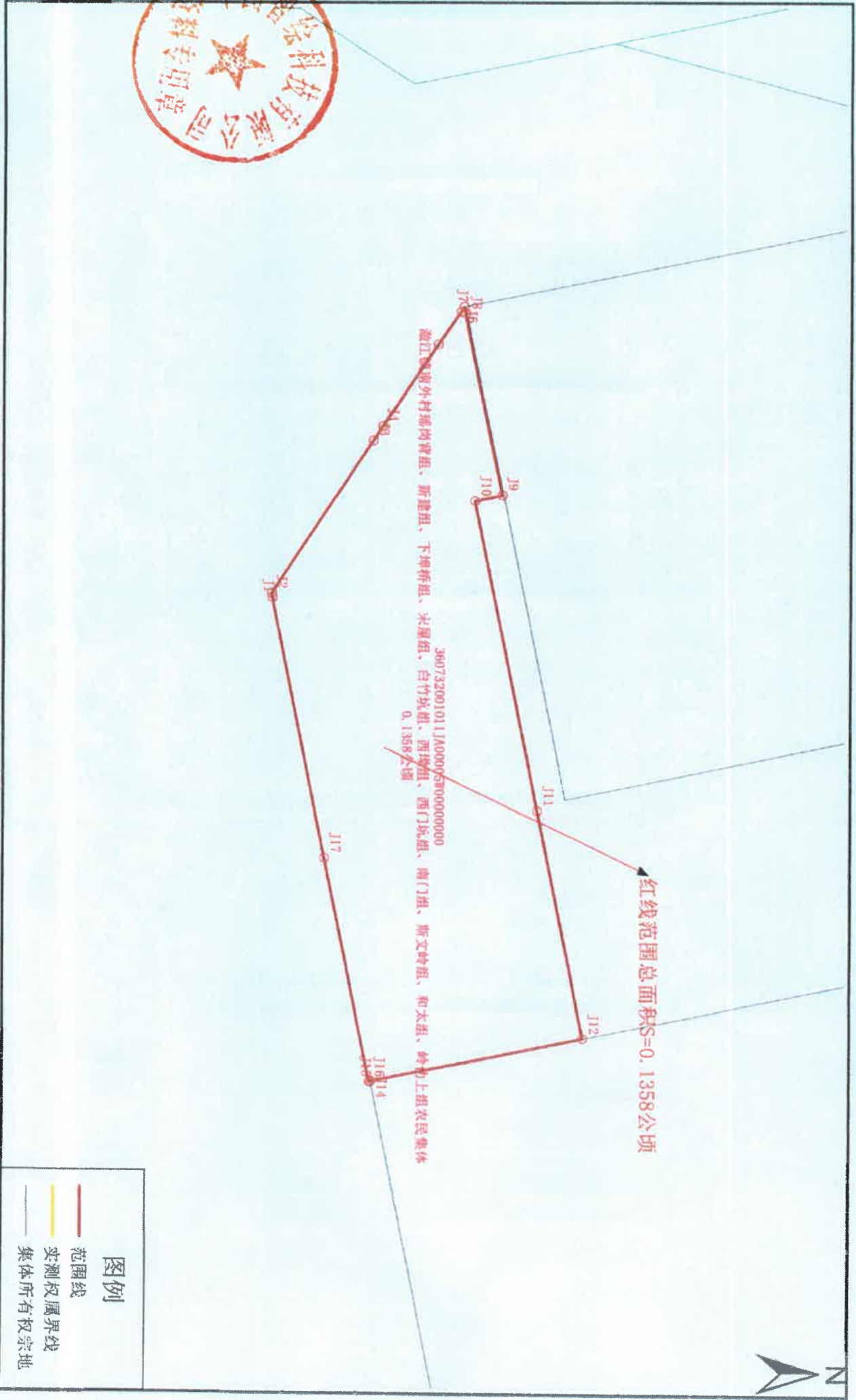
兴国县2023年第十批次集镇建设用地地块8勘测界定图



2023年10月
国家2000坐标系系统（中央子午线114°）
1985国家高程基准
1996年版图式

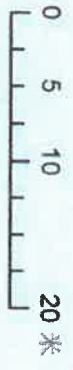


兴国县2023年第十批次集镇建设用地地块6勘测定界图



中图智绘科技有限公司

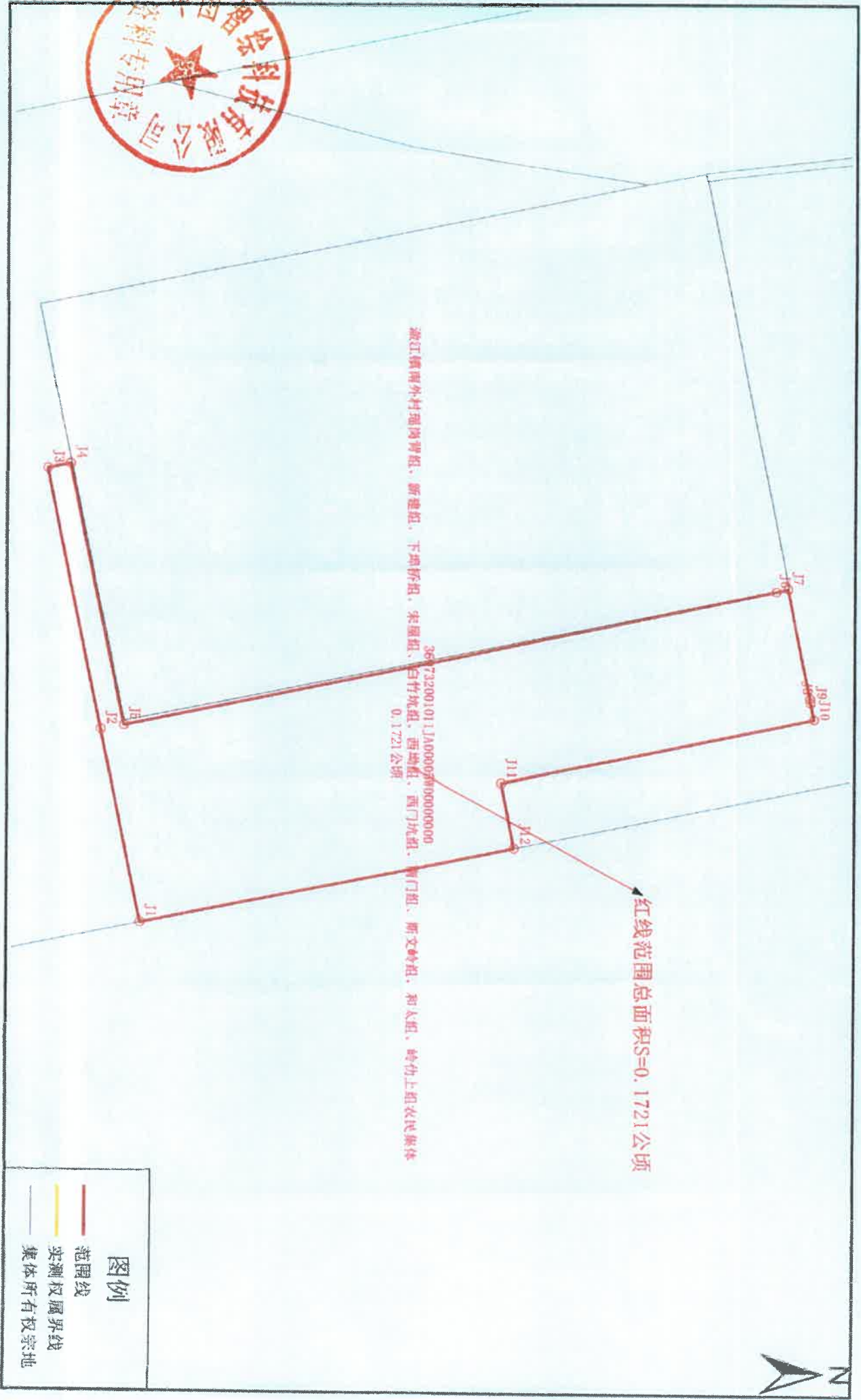
2023年10月
 国家2000坐标系系统 (中央子午线114°)
 1985国家高程基准
 1996年版图式



图例	
—	范围线
—	实测权属界线
---	集体所有权宗地

测量员：王加明
 绘图员：谢家斌
 检查员：李千浪

兴国县2023年第十批次集镇建设用地区块5勘测定界图



图例	
—	范围线
—	实测权属界线
—	集体所有权宗地

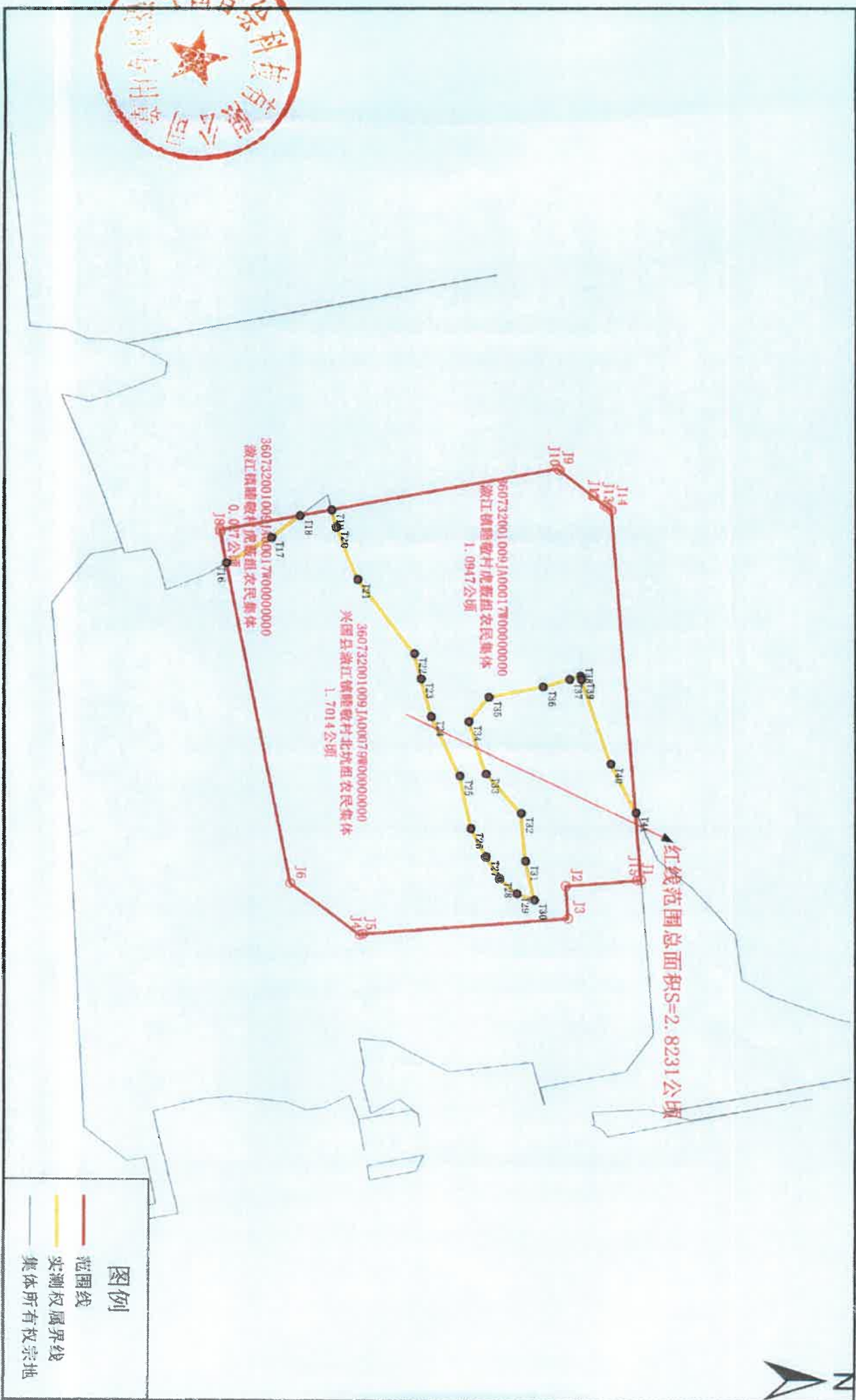
测量员：王加明
 绘图员：谢家斌
 检查员：李干浪

2023年10月
 国家2000坐标系统 (中央子午线114°)
 1985国家高程基准
 1996年版图式



中图智绘科技有限公司

兴国县2023年第十批次集镇建设用地地块4勘测定界图



中图智云科技有限公司

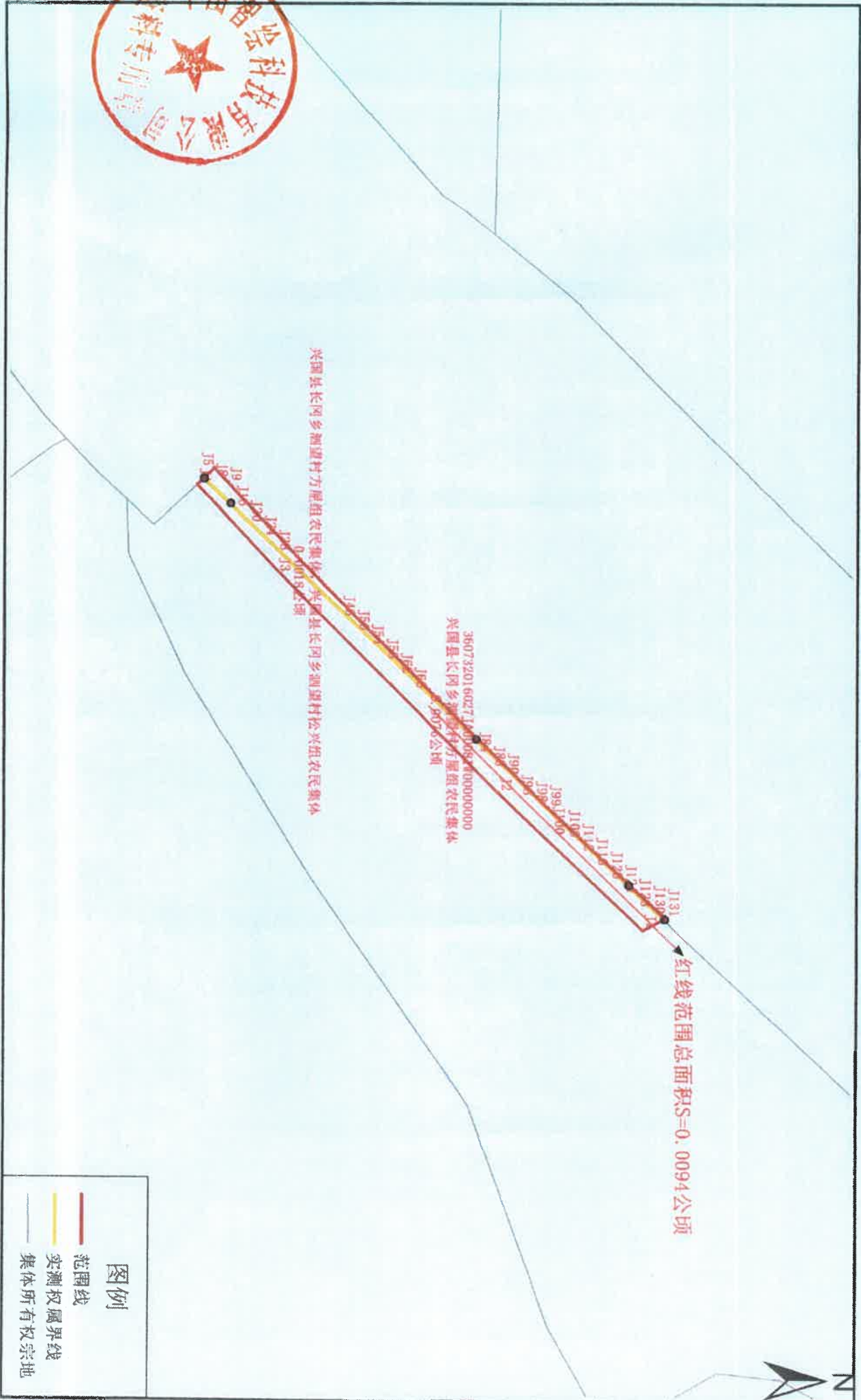


2023年10月
 国家2000坐标系统 (中央子午线114°)
 1985国家高程基准
 1996年版图式



测量员: 王加明
 绘图员: 谢家斌
 检查员: 李干浪

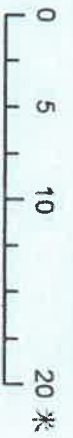
兴国县2023年第十批次集镇建设用地地块3勘测定界图



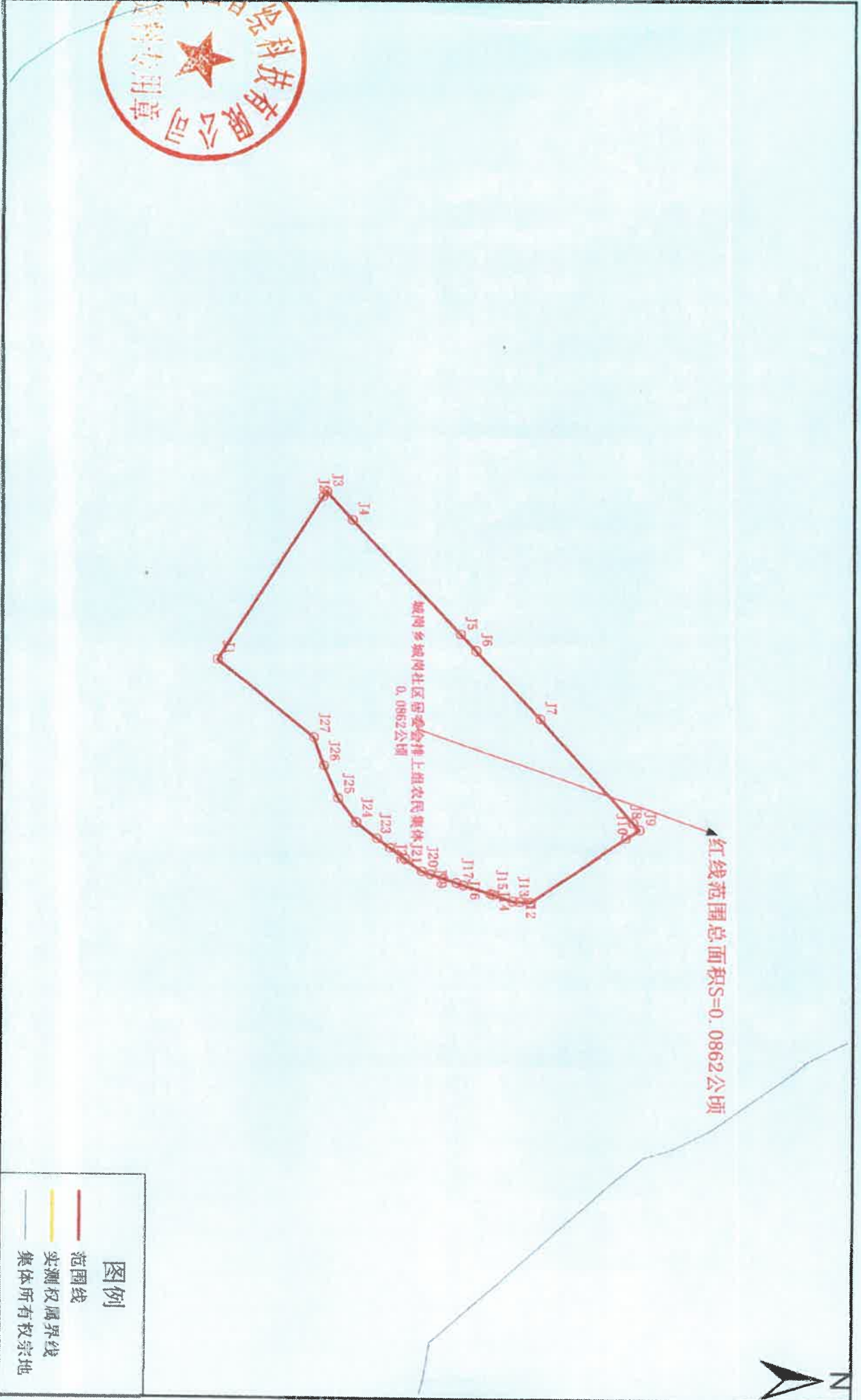
- 图例**
- 范围线
 - 实测权属界线
 - 集体所有权宗地

测量员：王加明
 绘图员：谢家斌
 检查员：李干浪

2023年10月
 国家2000坐标系统（中央子午线114°）
 1985国家高程基准
 1996年版图式



兴国县2023年第十批次集镇建设用地地块1勘测界定图



中图智绘科技有限公司

图例	
—	范围线
—	实测权属界线
—	集体所有权宗地

测量员：王加明
绘图员：谢家斌
检查员：李干浪

2023年10月
国家2000坐标系（中央子午线 114° ）
1985国家高程基准
1996年版图式

