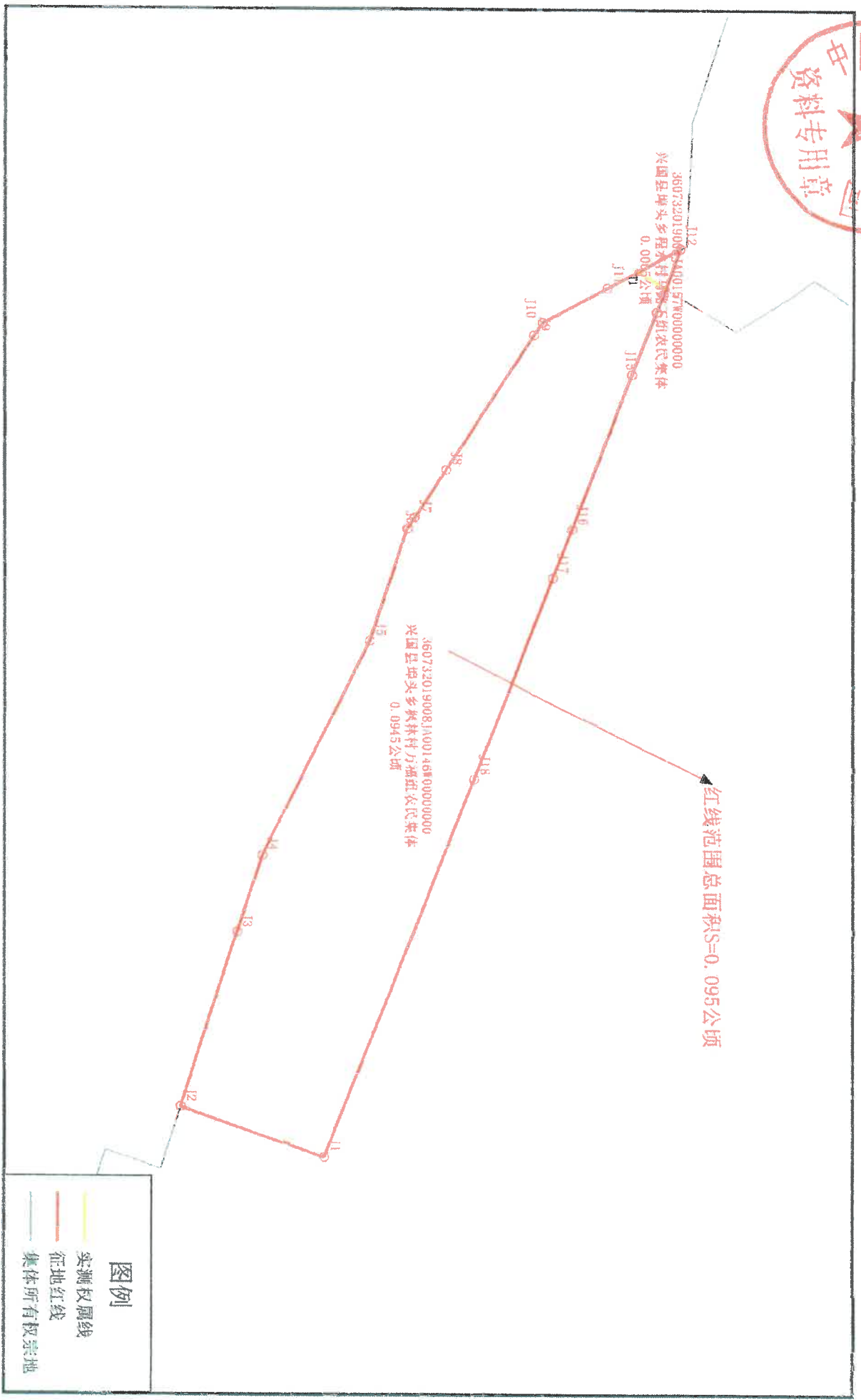




# 兴宁县2023年度第二批集镇建设用地地块1勘测定界图



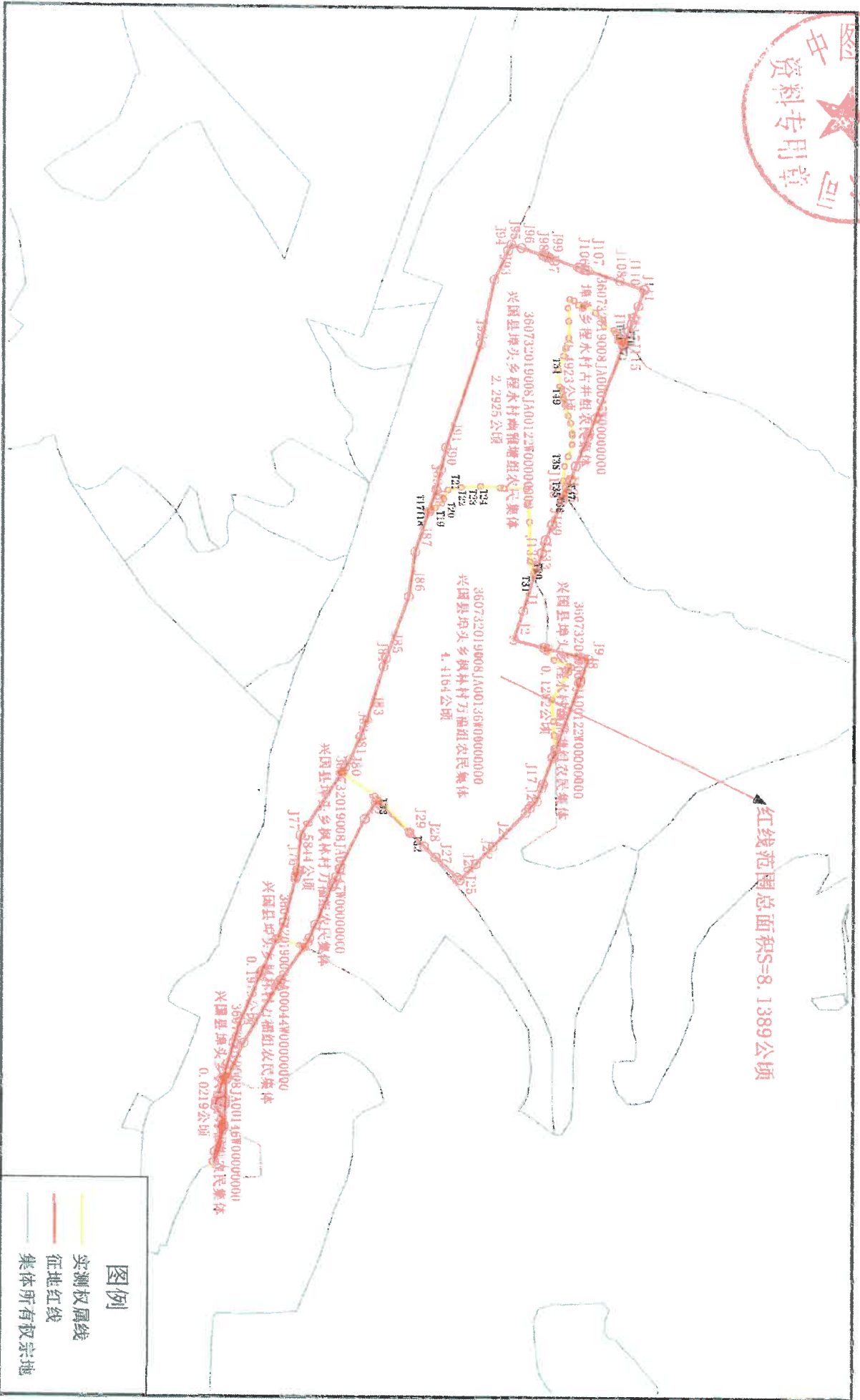
中图智绘科技有限公司

2023年3月  
 国家2000坐标系系统 (中央子午线114°)  
 1985国家高程基准  
 1996年版图式


测量员: 王加明  
 绘图员: 谢家斌  
 检查员: 王文封



# 兴国县2023年度第二批集镇建设用地地块2勘测界定界图



红线范围总面积S=8.1389公顷



测量员: 王加明  
绘图员: 谢家斌  
检查员: 王文封

2023年3月  
国家2000坐标系 (中央子午线114°)  
1985国家高程基准  
1996年版图式