

中华人民共和国

# 建设用地规划许可证

地字第3607322021023号

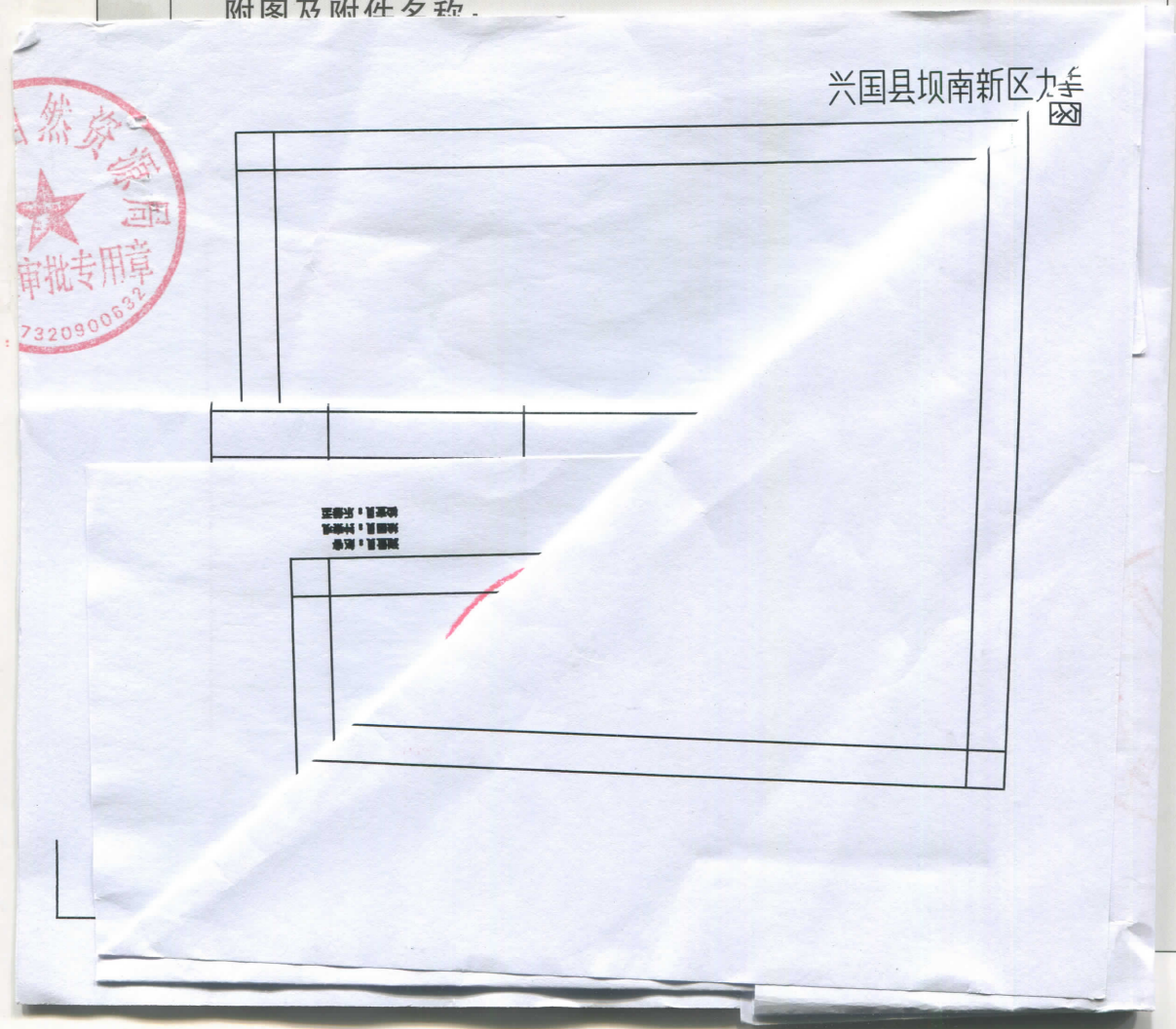
根据《中华人民共和国城乡规划法》第三十七、第三十八条规定，经审核，本用地项目符合城乡规划要求，颁发此证。

核发机关 兴国县自然资源局


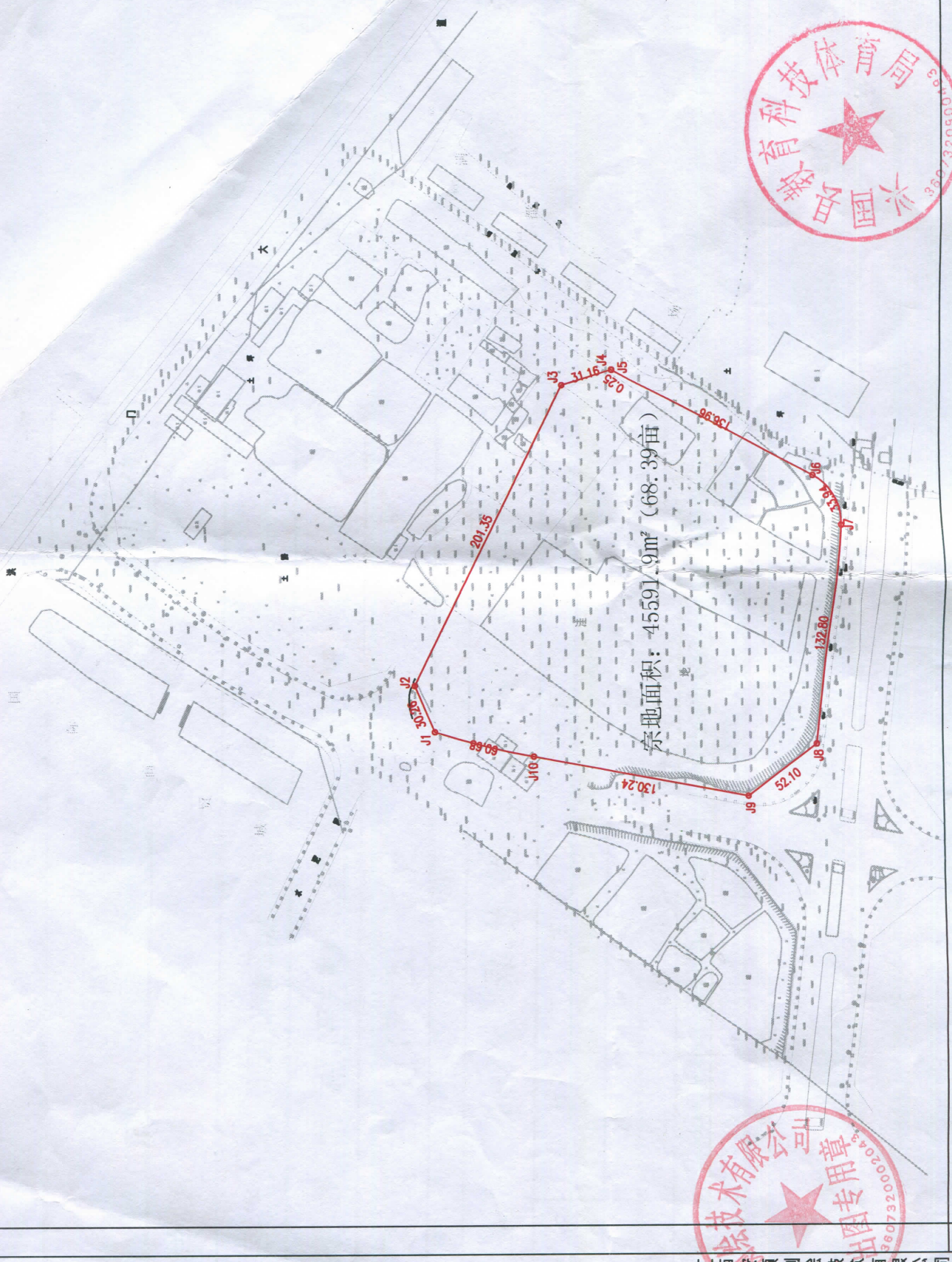
日期 二〇二一年六月十日



用地单位	兴国县教育科技体育局
建设项目名称	兴国县坝南新区九年一贯制学校建设项目
用地位置	坝南新区红门大道右侧 B-14 地块南侧钱塘路与学院路交界处
用地性质	教育科研用地
用地面积	肆万伍仟伍佰玖拾壹点玖平方米 (45591.9m <sup>2</sup> )
建设规模	
附图及附件名称	



兴国县坝南新区九年一贯制学校宗地地图



测图员: 张华  
 绘图员: 张华  
 审核员: 张华

1:100

2020年7月编制  
 2020年11月审核  
 1985国家高程基准, 投影带为13°E  
 2005坐标系

江西安帆测绘技术有限公司

044 014 014 014



# 界址点成果表

第 1 页

共 1 页

宗地号 A

宗地名称 兴国县坝南新区九年一贯制学校宗地图

宗地面积 (平方米) 45591.9

建筑占地 (平方米) 0.00



## 界址点坐标

序号	点号	坐标		边长
		x (m)	y (m)	
1	J1	2911606.824	635790.097	30.26
2	J2	2911618.629	635817.958	201.35
3	J3	2911529.761	635998.637	31.16
4	J4	2911499.977	636007.783	0.25
5	J5	2911499.775	636007.635	136.96
6	J6	2911378.565	635943.858	33.94
7	J7	2911362.736	635913.834	132.80
8	J8	2911378.120	635781.931	52.10
9	J9	2911420.035	635750.992	130.24
10	J10	2911548.022	635775.129	60.68
1	J1	2911606.824	635790.097	

制表:

审校:

年 月 日