

中华人民共和国

建设用地规划许可证

地字第3607322020032 号

根据《中华人民共和国城乡规划法》第三十七、第三十八条规定，经审核，本用地项目符合城乡规划要求，颁发此证。

核发机关

兴国县自然资源局

日期

二〇二〇年九月十四日



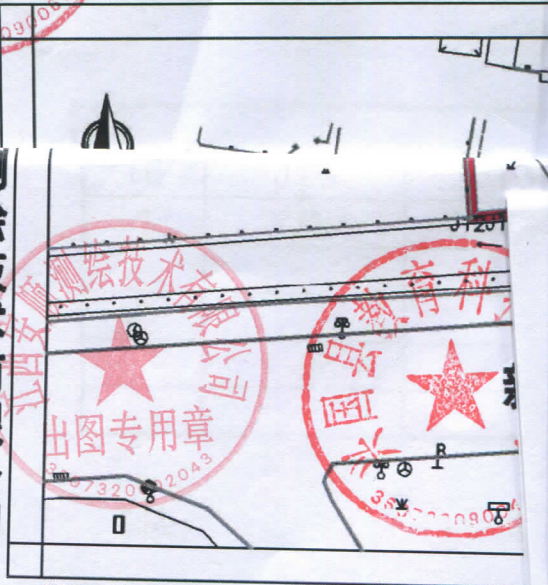
用地单位	兴国县教育科技体育局
建设项目名称	兴国县第九幼儿园建设项目
用地位置	兴国县新区大道
用地性质	教育科研用地
用地面积	捌仟玖佰壹拾肆点陆陆平方米 (8914.66m <sup>2</sup> )
建设规模	

附图及附件名称



兴国县

测绘技术有限公司

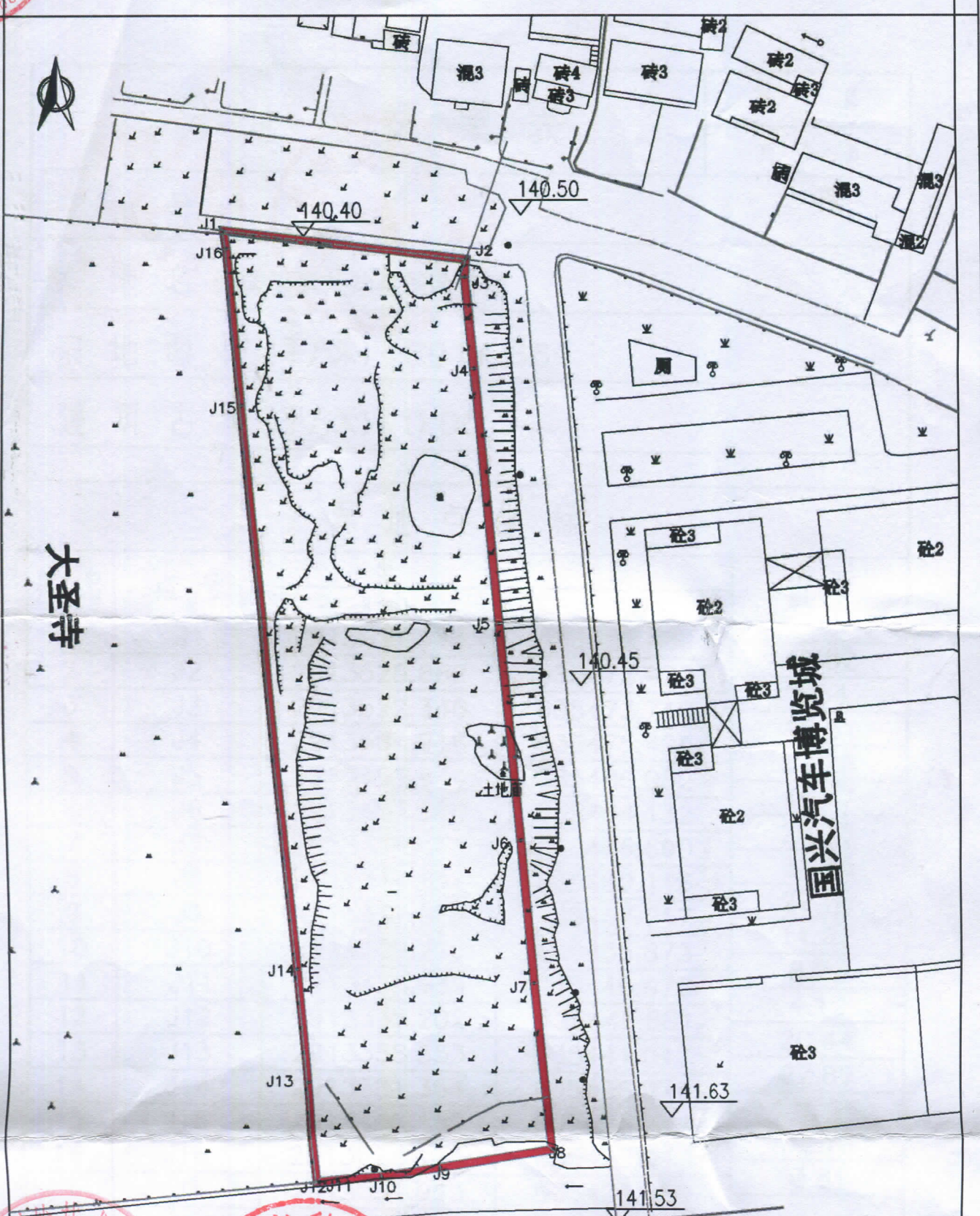


2020年03月数字绘图  
大地2000直角坐标系;  
1985国家高程基准,  
2005年版图式。

求  
行  
效




# 兴国县第九幼儿园地形图



红线范围面积  $S=8914.66m^2$ ,  
即 13.37 亩

江西安顺测绘技术有限公司



2020年03月数字绘图  
大地2000高程坐标系:  
1985国家高程基准,  
2005年版图式。

1:500

测量员: 甘景龙 钟奕帆  
绘图员: 李曰河  
检查员: 赵明文

# 界址点成果表

第 1 页

共 1 页

宗地号

宗地名 兴国县第九幼儿园地形图

宗地面积 (平方米) 8914.66

建筑占地 (平方米) 0.00

## 界址点坐标

序号	点号	坐 标		边 长
		X (m)	Y (m)	
1	J1	2913531.943	635425.489	48.82
2	J2	2913525.882	635473.927	3.54
3	J3	2913522.346	635473.710	18.51
4	J4	2913503.916	635475.425	52.28
5	J5	2913451.844	635480.082	44.47
6	J6	2913407.560	635484.132	29.15
7	J7	2913378.519	635486.690	33.99
8	J8	2913344.699	635490.116	22.70
9	J9	2913341.038	635467.717	11.97
10	J10	2913339.279	635455.873	8.92
11	J11	2913338.639	635446.976	4.12
12	J12	2913338.202	635442.881	20.44
13	J13	2913358.553	635441.017	22.89
14	J14	2913381.354	635438.974	115.26
15	J15	2913496.160	635428.747	32.13
16	J16	2913528.174	635426.043	3.81
1	J1	2913531.943	635425.489	

制表:

审校:

年 月 日