


中华人民共和国



建设项目  
用地预审与选址意见书

中华人民共和国  
建设项目  
用地预审与选址意见书

用字第 360732202000007 号

根据《中华人民共和国土地管理法》《中华人民共和国城乡规划法》和国家有关规定，经审核，本建设项目符合国土空间用途管制要求，核发此书。

核发机关 兴国县自然资源局

日期 二〇二〇年八月二十一日



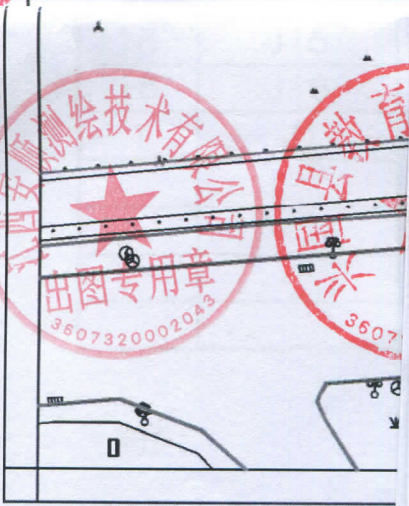


基 本 情 况	项目名称	兴国县第九幼儿园建设项目
	项目代码	2020-360732-83-01-008287
	建设单位名称	兴国县教育科技体育局
	项目建设依据	兴发改字 [2019] 164 号
	项目拟选位置	兴国县新区大道
	拟用地面积 (含各地类明细)	捌仟玖佰壹拾肆点陆陆平方米 (8914.66m <sup>2</sup> )
	拟建设规模	

附图及附件名称



顺测绘技术有限公司



2020年03月数字绘图  
大地2000直角坐标系:  
1985国家高程基准,  
2005年版图式。

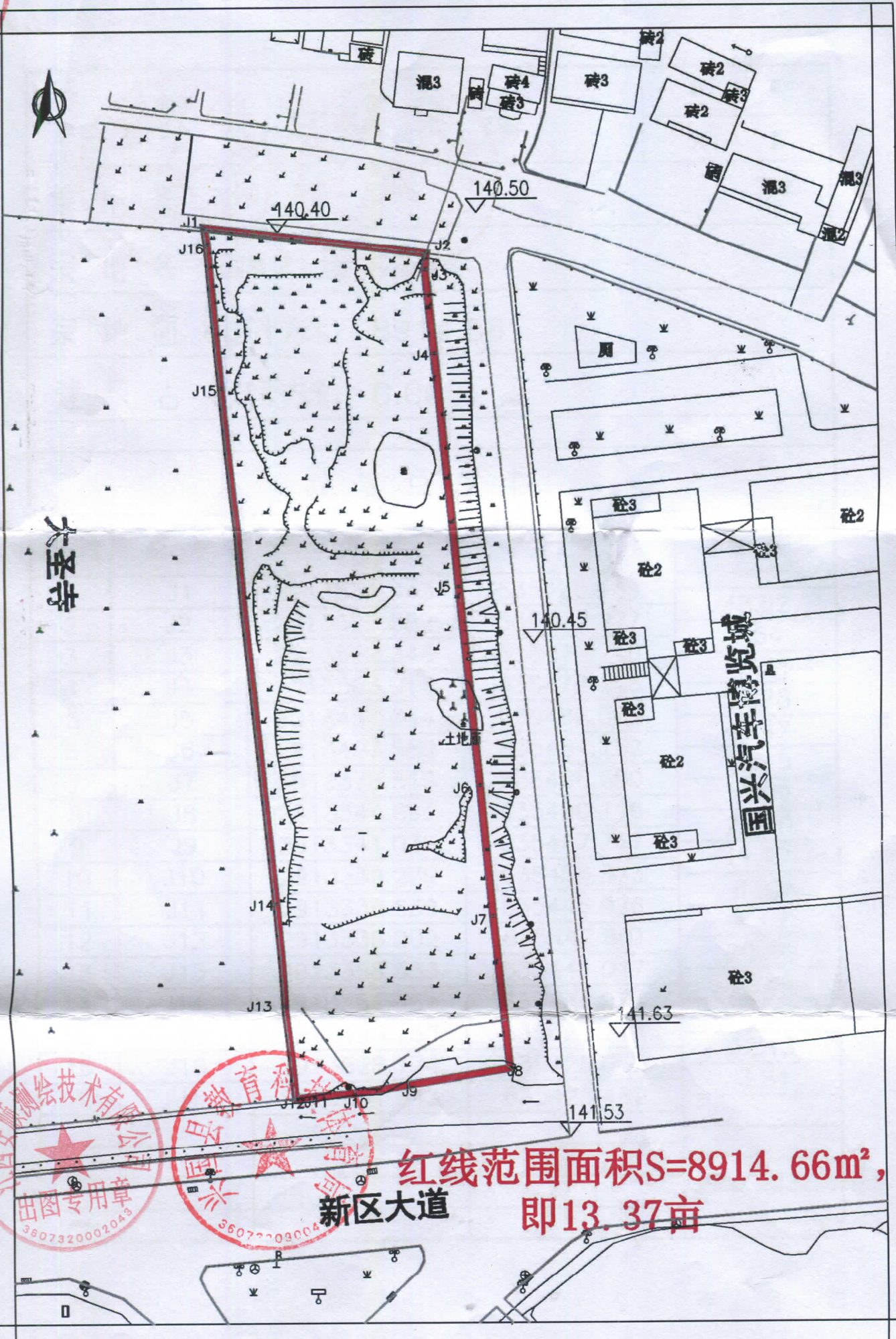
兴

规划选址的

具有同等  
要求。  
等进行重

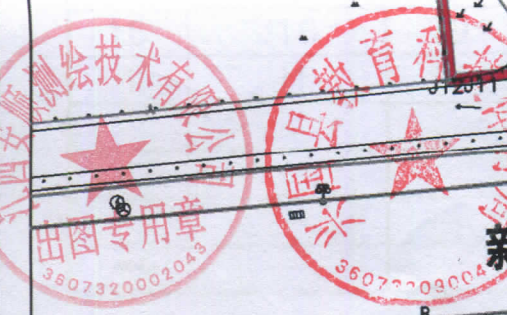


# 兴国县第九幼儿园地形图



**红线范围面积S=8914.66m<sup>2</sup>,  
即13.37亩**

江西安顺测绘技术有限公司




2020年03月数字绘图  
大地2000直角坐标系  
1985国家高程基准  
2005年版图式

1:500

测量员: 甘景龙 钟奕帆  
绘图员: 李曰河  
检查员: 赵得文





# 界址点成果表

第 1 页

共 1 页

宗地号

宗地名称 兴国县第九幼儿园地形图

宗地面积 (平方米) 8914.66

建筑占地 (平方米) 0.00

## 界址点坐标

序号	点号	坐 标		边 长
		X (m)	Y (m)	
1	J1	2913531.943	635425.489	
2	J2	2913525.882	635473.927	48.82
3	J3	2913522.346	635473.710	3.54
4	J4	2913503.916	635475.425	18.51
5	J5	2913451.844	635480.082	52.28
6	J6	2913407.560	635484.132	44.47
7	J7	2913378.519	635486.690	29.15
8	J8	2913344.699	635490.116	33.99
9	J9	2913341.038	635467.717	22.70
10	J10	2913339.279	635455.873	11.97
11	J11	2913338.639	635446.976	8.92
12	J12	2913338.202	635442.881	4.12
13	J13	2913358.553	635441.017	20.44
14	J14	2913381.354	635438.974	22.89
15	J15	2913496.160	635428.747	115.26
16	J16	2913528.174	635426.043	32.13
1	J1	2913531.943	635425.489	3.81

制表:

审核:

年 月 日